



Российская Федерация
Республика Башкортостан

ПАСПОРТ ДОСТУПНОСТИ
Объекта социальной инфраструктуры (ОСИ)

Отчет о проведенном обследовании объекта:

Муниципальное автономное общеобразовательное учреждение
«Лицей № 6»

ГО город Уфа Республики Башкортостан

Адрес: Республика Башкортостан, г. Уфа, ул. Комсомольская,
д. 165, корпус 2

г. Уфа

2018 год

ОБОЗНАЧЕНИЯ И СОКРАЩЕНИЯ

Общие:

- АИС - автоматизированная информационная система
- ВОГ - Всероссийское общество глухих
- ВОЗ - Всемирная Организация Здравоохранения
- ВОИ - Всероссийское общество инвалидов
- ВОС - Всероссийское общество слепых
- ВСН - Ведомственные строительные нормы
- ГОСТ Р - Государственный стандарт РФ
- ИОГВ - исполнительный орган государственной власти
- ИПР - индивидуальная программа реабилитации инвалида (ребенка-инвалида)
- КоАП - Кодекс Российской Федерации об административных правонарушениях
- КД - коэффициент уровня доступности
- МГН - маломобильные группы населения
- МДС - Методические документы в строительстве
- МКФ - Международная классификация функционирования, ограничений жизнедеятельности и здоровья
- НПБ - нормы пожарной безопасности
- ООИ - общественная организация инвалидов
- ООН - Организация Объединенных Наций
- ОСИ - объект социальной инфраструктуры
- ОСЗН - орган социальной защиты населения
- ПД - показатель состояния доступности
- РДС - Руководящий документ системы
- РФ - Российская Федерация
- СНиП - Строительные нормы и правила РФ
- СО - социальное обслуживание
- СП - Свод правил по проектированию и строительству
- СПАС - служба поддержки адаптивной среды
- ТСН - Территориальные строительные нормы
- ТСР - техническое средство реабилитации
- УСО - учреждение социального обслуживания

Категории инвалидов

- Г - инвалиды с нарушениями слуха
- К - инвалиды, передвигающиеся на креслах-колясках
- О - (ОДА) инвалиды с нарушениями опорно-двигательного аппарата
- С - инвалиды с нарушениями зрения
- У - инвалиды с нарушениями умственного развития

Состояние доступности объекта (зоны)

- ДП - доступно полностью
- ДЧ - доступно частично
- ДУ - доступно условно
- «ВНД» - временно недоступно

Вариант организации доступности объекта (формы обслуживания)

- «А» - доступность всех зон и помещений - универсальная
- «Б» - доступны специально выделенные участки и помещения
- «ДУ» - доступность условная: дополнительная помощь сотрудника, услуги на дому, дистанционно
- «ВНД» - не организована доступность

Вид работ по адаптации (в соответствии с классификатором)

- ТР - текущий ремонт
- ПСД - подготовка проектно-сметной документации
- Стр - строительство
- КР - капитальный ремонт
- Рек - реконструкция
- Орг - организация альтернативной формы обслуживания и другие организационные мероприятия

АНКЕТА
(информация об объекте)
К ПАСПОРТУ ДОСТУПНОСТИ
№ 1

1. Общие сведения об объекте

- 1.1. Наименование (вид) объекта Муниципальное автономное общеобразовательное учреждение «Лицей № 6» городского округа город Уфа Республика Башкортостан
- 1.2. Адрес объекта: 450098, Республика Башкортостан, г. Уфа, ул. Комсомольская, д. 165, корп. 2
- 1.3. Сведения о размещении объекта:
- отдельно стоящее здание 3 этажа 6964,6 кв.м.
- 1.4. Год постройки здания 1977 г. последнего капитального ремонта 2016 г.
- 1.5. Дата предстоящих плановых ремонтных работ: текущего 2018 г., капитального 2025 г.

сведения об организации, расположенной на объекте

- 1.6. Название организации (учреждения), (полное юридическое наименование – согласно Положению, краткое наименование) Муниципальное автономное общеобразовательное учреждение «Лицей № 6» городского округа город Уфа Республика Башкортостан; МАОУ «Лицей № 6»
- 1.7. Юридический адрес организации (учреждения) 450098, Республика Башкортостан, г. Уфа, ул. Комсомольская, д. 165, корп. 2
- 1.8. Основание для пользования объектом (оперативное управление, аренда, собственность) оперативное управление
- 1.9. Форма собственности (государственная, негосударственная) – государственная
- 1.10. Территориальная принадлежность (федеральная, региональная, муниципальная) – муниципальная
- 1.11. Вышестоящая организация Управление образования Администрации городского округа город Уфа Республики Башкортостан
- 1.12. Адрес вышестоящей организации, другие координаты 450096, г. Уфа, ул. Орловская, 33

2. Характеристика деятельности организации на объекте

- 2.1 Сфера деятельности образование
- 2.2 Виды оказываемых услуг – образовательные услуги
- 2.3 Форма оказания услуг: – на объекте
- 2.4 Категории обслуживаемого населения по возрасту: - дети от 6 до 17 лет
- 2.5 Категории обслуживаемых инвалидов –
- 2.6 Плановая мощность: посещаемость (количество обслуживаемых в день), вместимость, пропускная способность – максимальная посещаемость 735 человек.
- 2.7 Участие в исполнении ИПР инвалида, ребенка-инвалида (да, нет) – нет

3. Состояние доступности объекта для инвалидов и других маломобильных групп населения (МГН)

- 3.1 Путь следования к объекту пассажирским транспортом – Автобусы: 39; троллейбус 16; маршрутное такси: 22, 200, 202, 222, 260.

(описать маршрут движения с использованием пассажирского транспорта)

наличие адаптированного пассажирского транспорта к объекту - Автобус 39

- 3.2 Путь к объекту от ближайшей остановки пассажирского транспорта:

- 3.2.1 расстояние до объекта от остановки транспорта 400 м
 3.2.2 время движения (пешком) 5 мин
 3.2.3 наличие выделенного от проезжей части пешеходного пути (*да, нет*) – есть
 3.2.4 Перекрестки: нет
 3.2.5 Информация на пути следования к объекту: нет
 3.2.6 Перепады высоты на пути: есть, нет – есть
 Их обустройство для инвалидов на коляске: *да, нет – да*

3.3 Вариант организации доступности (формы обслуживания)* с учетом СП 35-101-2001

№№ п/п	Категория инвалидов (вид нарушения)	Вариант организации доступности объекта
1.	Все категории инвалидов и МГН	ДУ
	<i>в том числе инвалиды:</i>	
2	передвигающиеся на креслах-колясках	ВНД
3	с нарушениями опорно-двигательного аппарата	ДУ
4	с нарушениями зрения	ДУ
5	с нарушениями слуха	ДУ
6	с нарушениями умственного развития	Б

* - указывается один из вариантов: «А», «Б», «ДУ», «ВНД»

4. Управленческое решение (предложения по адаптации основных структурных элементов объекта)

№ п \п	Основные структурно-функциональные зоны объекта	Рекомендации по адаптации объекта (вид работы)*
1	Территория, прилегающая к зданию (участок)	Организационные мероприятия Текущий ремонт
2	Вход (входы) в здание	Организационные мероприятия Текущий ремонт Капитальный ремонт
3	Путь (пути) движения внутри здания (в т. ч. пути эвакуации)	Текущий ремонт Организационные мероприятия
4	Зона целевого назначения здания (целевого посещения объекта)	Организация альтернативной формы обслуживания
5	Санитарно-гигиенические помещения	Организационные мероприятия Текущий ремонт Капитальный ремонт Организация альтернативной формы обслуживания
6	Система информации на объекте (на всех зонах)	Организационные мероприятия Текущий ремонт Индивидуальное решение с ТСР
7	Пути движения к объекту (от остановки транспорта)	Не нуждается
8.	Все зоны и участки	

*- указывается один из вариантов (видов работ): не нуждается; ремонт (текущий, капитальный); индивидуальное решение с ТСР; технические решения невозможны – организация альтернативной формы обслуживания

Согласовано
Председатель БРО ВОИ

 / Ротов О. Л.



2018 г.

Утверждаю
Председатель комиссии

 / Надыршина Ф.Г.



2018 г.

АКТ ОБСЛЕДОВАНИЯ ОБЪЕКТА К ПАСПОРТУ ДОСТУПНОСТИ

№ 1

г. Уфа

«09» августа 2018 г.

Наименование территориального
образования субъекта РФ

1. Общие сведения об объекте

- 1.1. Наименование (вид) объекта Муниципальное автономное общеобразовательное учреждение «Лицей № 6» городского округа город Уфа Республика Башкортостан
- 1.2. Адрес объекта: 450098, Республика Башкортостан, г. Уфа, ул. Комсомольская, д. 165, корп. 2
- 1.3. Сведения о размещении объекта:
- отдельно стоящее здание 3 этажа 6964,6 кв.м.
- 1.4. Год постройки здания 1977 г. последнего капитального ремонта 2016 г.
- 1.5. Дата предстоящих плановых ремонтных работ: текущего 2018 г., капитального 2025 г.
- 1.6. Название организации (учреждения), (полное юридическое наименование – согласно Положению, краткое наименование) Муниципальное автономное общеобразовательное учреждение «Лицей № 6» городского округа город Уфа Республика Башкортостан; MAOY «Лицей № 6»
- 1.7. Юридический адрес организации (учреждения) 450098, Республика Башкортостан, г. Уфа, ул. Комсомольская, д. 165, корп. 2

2. Характеристика деятельности организации на объекте

Дополнительная информация – Образование

3. Состояние доступности объекта

и других маломобильных групп населения (МГН)

3.1 Путь следования к объекту пассажирским транспортом – Автобусы: 39; троллейбус 16; маршрутное такси: 22, 200, 202, 222, 260.

(описать маршрут движения с использованием пассажирского транспорта)

наличие адаптированного пассажирского транспорта к объекту - Автобус 39

3.2 Путь к объекту от ближайшей остановки пассажирского транспорта:

3.2.1 расстояние до объекта от остановки транспорта 400 м

3.2.2 время движения (пешком) 5 мин

3.2.3 наличие выделенного от проезжей части пешеходного пути (да, нет) – есть

3.2.4 Перекрестки: нет

3.2.5 Информация на пути следования к объекту: нет

3.2.6 Перепады высоты на пути: есть, нет – есть

Их обустройство для инвалидов на коляске: да, нет – да

3.3 Организация доступности объекта для инвалидов – форма обслуживания

№№ п/п	Категория инвалидов (вид нарушения)	Вариант организации доступности объекта (формы обслуживания)*
1.	Все категории инвалидов и МГН	ДУ
	<i>в том числе инвалиды:</i>	
2	передвигающиеся на креслах-колясках	ВНД
3	с нарушениями опорно-двигательного аппарата	ДУ
4	с нарушениями зрения	ДУ
5	с нарушениями слуха	ДУ
6	с нарушениями умственного развития	Б

* - указывается один из вариантов: «А», «Б», «ДУ», «ВНД»

3.4 Состояние доступности основных структурно-функциональных зон

№ № п/п	Основные структурно- функциональные зоны	Состояние доступности, в том числе для основных категорий инвалидов**	Приложение	
			№ на плане	№ фото
1	Территория, прилегающая к зданию (участок)	ДЧ-В		№ 1-4
2	Вход (входы) в здание	ДП-И (Г, У) ДЧ-И (О, С, К)		№ 5-11
3	Путь (пути) движения внутри здания (в т. ч. пути эвакуации)	ДЧ-И (Г, У) ДУ (С, К, О)		№ 12- 16
4	Зона целевого назначения здания (целевого посещения объекта)	ДЧ-И (С, О, Г, У) ВНД (К)		№ 17
5	Санитарно-гигиенические помещения	ДП-И (Г, У) ДУ (О, С) ВНД (К)		№ 18- 21
6	Система информации и связи (на всех зонах)	ДЧ-И (К, У, О) ДУ (С, Г)		№ 22- 24
7	Пути движения к объекту (от остановки транспорта)	ДЧ-В		

** Указывается: ДП-В - доступно полностью всем; ДП-И (К, О, С, Г, У) – доступно полностью избирательно (указать категории инвалидов); ДЧ-В - доступно частично всем; ДЧ-И (К, О, С, Г, У) – доступно частично избирательно (указать категории инвалидов); ДУ - доступно условно, ВНД - недоступно

3.5. ИТОГОВОЕ ЗАКЛЮЧЕНИЕ о состоянии доступности Объект социальной инфраструктуры Муниципальное автономное общеобразовательное учреждение «Лицей № 6» городского округа город Уфа Республики Башкортостан доступен частично для инвалидов с нарушением слуха и с нарушением опорно – двигательного аппарата. Для людей с полным отсутствием зрения или с частичной потерей его, объект доступен условно, так как для адаптации необходимо организовать помощь со стороны сотрудника ОСИ для

сопровождения к месту получения услуги. Для людей, пользующихся креслами – колясками, необходимо организовать альтернативную форму обслуживания на 1 этаже.

4. Управленческое решение (проект)

4.1. Рекомендации по адаптации основных структурных элементов объекта:

№ № п \п	Основные структурно-функциональные зоны объекта	Рекомендации по адаптации объекта (вид работы)*
1	Территория, прилегающая к зданию (участок)	Организационные мероприятия Текущий ремонт
2	Вход (входы) в здание	Организационные мероприятия Текущий ремонт Капитальный ремонт
3	Путь (пути) движения внутри здания (в т. ч. пути эвакуации)	Текущий ремонт Организационные мероприятия
4	Зона целевого назначения здания (целевого посещения объекта)	Организация альтернативной формы обслуживания
5	Санитарно-гигиенические помещения	Организационные мероприятия Текущий ремонт Капитальный ремонт Организация альтернативной формы обслуживания
6	Система информации на объекте (на всех зонах)	Организационные мероприятия Текущий ремонт Индивидуальное решение с ТСР
7	Пути движения к объекту (от остановки транспорта)	Организационные мероприятия
8.	Все зоны и участки	Организационные мероприятия Текущий ремонт Индивидуальное решение с ТСР

*- указывается один из вариантов (видов работ): не нуждается; ремонт (текущий, капитальный); индивидуальное решение с ТСР; технические решения невозможны – организация альтернативной формы обслуживания

4.2. Период проведения работ по мере финансирования, 2018 - 2025 г. г.
в рамках исполнения Плана проведения необходимых мероприятий по повышению значений показателей доступности объектов и предоставляемых услуг для инвалидов и МГН
(указывается наименование документа: программы, плана)

4.3 Ожидаемый результат (по состоянию доступности) после выполнения работ по адаптации
100 % доступность объекта для инвалидов
Оценка результата исполнения программы, плана (по состоянию доступности)

4.4. Для принятия решения требуется, не требуется *(нужное подчеркнуть)*:

4.4.1. согласование на Комиссии

(наименование Комиссии по координации деятельности в сфере обеспечения доступной среды жизнедеятельности для инвалидов и других МГН)

4.4.2. согласование работ с надзорными органами *(в сфере проектирования и строительства, архитектуры, охраны памятников, другое - указать)*

4.4.3. техническая экспертиза; разработка проектно-сметной документации;

- 4.4.4. согласование с вышестоящей организацией (собственником объекта);
4.4.5. согласование с общественными организациями инвалидов
4.4.6. Имеется заключение уполномоченной организации о состоянии доступности объекта
(наименование документа и выдавшей его организации, дата), прилагается – не имеется

4.7. Информация может быть размещена (обновлена) на Карте доступности субъекта РФ

(наименование сайта, портала)

5. Особые отметки

ПРИЛОЖЕНИЯ:

Результаты обследования:

- | | |
|--|----------------|
| 1. Территории, прилегающей к объекту | на <u>4</u> л. |
| 2. Входа (входов) в здание | на <u>5</u> л. |
| 3. Путей движения в здании | на <u>4</u> л. |
| 4. Зоны целевого назначения объекта | на <u>3</u> л. |
| 5. Санитарно-гигиенических помещений | на <u>4</u> л. |
| 6. Системы информации (и связи) на объекте | на <u>3</u> л. |

Результаты фотофиксации на объекте _____ на _____ л.

Поэтажные планы, паспорт БТИ _____ на _____ л.

Другое (в том числе дополнительная информация о путях движения к объекту)

Заместитель председателя

комиссии

Заместитель директора по АХЧ Хабиева Мунавара Бахрамовна

(Должность, Ф.И.О.)


(Подпись)

Члены комиссии:

Специалист по ОТ Никифорова Светлана Борисовна

(Должность, Ф.И.О.)


(Подпись)

Дополнительные члены комиссии:

Эксперт СДС ВОИ «Мир доступный для всех» Кожухов Максим Сергеевич

(Должность, Ф.И.О.)


(Подпись)


Эксперт СДС ВОИ «Мир доступный для всех» Галикеева Ралия Габделхаевна


(Должность, Ф.И.О.)



(Подпись)

Приложение № 1
к Акту обследования ОСИ к паспорту доступности ОСИ
№ 1 от «09» августа 2018 г.

I Результаты обследования:
1. Территории, прилегающей к зданию (участка)
Муниципальное автономное общеобразовательное учреждение «Лицей № 6» г. Уфа
Наименование объекта

№ п/п	Наименование функционально-планировочного элемента	Наличие элемента		Выявленные нарушения и замечания		Работы по адаптации объектов	
		есть/нет	№ фото	Содержание	Значимо для инвалида (категория)	Содержание	Виды работ
1.1	Вход на территорию	есть	 <p align="center">Фото № 1</p>	Отсутствует информация об объекте. Отсутствует информация о доступном для МГН входе на объект.	К, С, О К, С, О	Оборудовать доступными элементами информации объекте (п.4.1.1. СП 59.13330.2012). Если не все входы в здание, сооружение являются доступными, доступные для МГН элементы здания и территории должны идентифицироваться символами доступности в соответствии с ГОСТ Р 52131 (п.5.5.1. СП 59.13330.2012).	Организационные мероприятия Организационные мероприятия

1.2	Путь (пути) движения на территории	есть	 <p>Фото № 2</p>	Отсутствуют тактильные указатели направления движения по территории	С	Тактильные средства, выполняющие предупредительную функцию на покрытии пешеходных путей на участке, следует размещать не менее чем за 0,8 м до объекта информации или начала опасного участка, изменения направления движения, входа и т.п. Ширина тактильной полосы принимается в пределах 0,5-0,6 м. п. 4.1.10 СП 59.13330.2012	Текущий ремонт
1.3	Лестница (наружная)	нет	-	На путях движения имеются неровности и выбоины.	К, С, О	Рекомендуется обеспечить безопасный и беспрепятственный доступ на объект для МГН. (п. 4.1.3 СП 59.13330.2012)	Текущий ремонт
1.4	Пандус (наружный)	нет	-	-	-	-	-

1.5	Автостоянка и парковка	нет	 <p>Отсутствуют выделенные парковочные места для инвалидов.</p>	К, О, С, Г, У	<p>Выделить не далее 50 м от входа места для транспорта инвалидов, в том числе специализированные места для автотранспорта инвалидов, передвигающихся на кресле – коляске и обозначить их разметкой и знаками, принятыми ГОСТ Р 52289 и ПДД на поверхности покрытия стоянки, продублировать вертикальными знаками или знаком на вертикальной поверхности в соответствии с ГОСТ 12.4.026, расположенным на высоте от 1,5 до 2 м (п. 4.2.1 – 4.2.4, 5.5.1 СП 59.13330.2012; п. 5.2.1, 5.2.3, 5.2.4, 6.5.1 СП 59.13330.2016)</p>	Текущий ремонт Организационные мероприятия
ОБЩИЕ	требования к зоне		Отсутствует специализированное место для автотранспорта инвалидов.	К, О, С, Г, У	<p>Рекомендуется направить письмо в администрацию города и ГИБДД с предложением об установке знака, обозначающего парковочное место для автотранспорта инвалидов не далее 50 м от входа и обозначить разметкой.</p>	Организационные мероприятия Текущий ремонт
			Отсутствует система информации для МГН, с указанием доступных путей	К, О, С, Г, У	<p>В проектной документации должны быть предусмотрены условия беспрепятственного, безопасного и удобного</p>	Текущий ремонт Организационные

				движения. На путях движения имеются неровности и выбоины.		передвижения МГН по участку к доступному входу в здание с учетом требований СП 42.13330. Эти пути должны стьковаться с внешними по отношению к участку транспортными и пешеходными коммуникациями, специализированными парковочными местами, остановками общественного транспорта.	мероприятия
--	--	--	--	--	--	--	-------------

II Заключение по зоне:

Наименование структурно-функциональной зоны	Состояние доступности* (к пункту 3.4 Акта обследования ОСИ)	Приложение		Рекомендации по адаптации (вид работы)** к пункту 4.1 Акта обследования ОСИ
		№ на плане	№ фото	
Территория, прилегающей к зданию (участок)	ДЧ-В		Фото 1-4	Организационные мероприятия Текущий ремонт

* указывается: ДП-В - доступно полностью всем; ДП-И (К, О, С, Г, У) – доступно полностью избирательно (указать категории инвалидов); ДЧ-В - доступно частично всем; ДЧ-И (К, О, С, Г, У) – доступно частично избирательно (указать категории инвалидов); ДУ - доступно условно, ВНД - недоступно


**указывается один из вариантов: не нуждается; ремонт (текущий, капитальный); индивидуальный решение с ТСР; технические решения невозможны – организация альтернативной формы обслуживания.



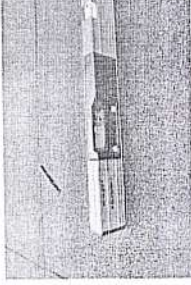

Комментарий к заключению: территория, прилегающая к зданию (участок) имеет недостаток информационных составляющих (мнемосхемы на входах, тактильная и контрастная разметка).



I Результаты обследования:

2. Входа (входов) в здание

Муниципальное автономное общеобразовательное учреждение «Лицей № 6» г. Уфа
Наименование объекта

№ п/п	Наименование функционально-планировочного элемента	Наличие элемента		Выявленные нарушения и замечания		Работы по адаптации объектов		
		есть/нет	№ на плане	№ фото	Значимо для инвалида (категория)	Содержание	Виды работ	
2.1	Лестница (наружная)	есть		 <p>Фото № 5</p>	С	Перед открытой лестницей отсутствуют предупредительные тактильные полосы.	Перед открытой лестницей необходимо оборудовать предупредительные тактильные полосы за 0,8 – 0,9 м шириной 0,3 – 0,5 м.	Текущий ремонт
				Отсутствуют поручни.	О, С		Наружные лестницы и пандусы должны иметь поручни с учетом технических требований к опорным стационарным устройствам по ГОСТ Р 51261. При ширине лестниц на основных входах в здание 4,0 м и более следует дополнительно предусматривать разделительные поручни.	Капитальный ремонт

2.2	Пандус (наружный)			 <p>Фото № 6</p>	<p>Краевые ступени не выделены цветом либо фактурой.</p>	С	<p>Краевые ступени лестничных маршей должны быть выделены цветом или фактурой. (пп. 4.1.12., 5.1.2 СП 59.13330.2012).</p>	Текущий ремонт
				 <p>Фото № 7</p>	<p>Отсутствуют поручни.</p>	К, О	<p>Пандусы должны иметь двухстороннее ограждение с поручнями на высоте 0,9 м (допустимо от 0,85 до 0,92 м) и 0,7 м с учетом технических требований к опорным стационарным устройствам по ГОСТ Р 51261. Расстояние между поручнями должно быть в пределах 0,9-1,0 м (п. 4.1.15. СП 59.13330.2012).</p>	Текущий ремонт
		есть		 <p>Фото № 8</p>	<p>Уклон пандуса неравномерный, в нижней части составляет 7,9 %, в верхней – 3,7 %.</p>	К, О, С	<p>Уклон пандуса не должен превышать 5% (1:20). (п. 5.2.13 СП 59.13330.2012).</p>	Капитальный ремонт
				 <p>Фото № 9</p>				

2.3	Входная площадка	есть	Замечаний нет					
2.4	Двери (входные)	есть	<p>Ненормативная контрастная маркировка на прозрачных полотнах дверей.</p>  <p>Фото № 10</p>  <p>Фото № 11</p>	<p>С</p> <p>К О</p> <p>С</p>	<p>На прозрачных полотнах дверей следует предусмотреть яркую контрастную маркировку высотой не менее 0,1 м и шириной не менее 0,2 м, расположенную на уровне не ниже 1,2 м и не выше 1,5 м от поверхности пешеходного пути. (п. 5.1.5 СП 59.13330.2012).</p> <p>Наружные двери, доступные для МГН, могут иметь пороги. При этом высота каждого элемента порога не должна превышать 0,014 м. (п. 5.1.4 СП 59.13330.2012).</p> <p>Участки пола на путях движения на расстоянии 0,6 м перед дверными проемами и входами на лестницы должны иметь тактильные предупреждающие указатели и/или контрастно окрашенную поверхность в соответствии с <u>ГОСТ Р 12.4.026</u> (п. 5.2.3 СП 59.13330.2012).</p>	<p>Текущий ремонт Организационные мероприятия</p> <p>Текущий ремонт</p> <p>Текущий ремонт</p>		
2.5	Тамбур	есть	Замечаний нет					

	ОБЩИЕ требования к зоне		Фото № 5-11	Отсутствуют тактильные указатели перед дверями и лестницей, поручни. Ненормативные пороги и контрастная маркировка на стеклянном полотне двери.	К С О	Необходимо привести в соответствие с нормативными требованиями контрастную маркировку на прозрачных полотнах двери, компенсировать пороги. Открытую лестницу следует оборудовать тактильными указателями в соответствии с ГОСТ Р 51261 и ГОСТ Р 12.4.026. До проведения ремонтных работ необходимо организовать помощь персонала для людей с инвалидностью.	Текущий ремонт Организационные мероприятия
--	-------------------------	--	-------------	---	-------------	---	---

II Заключение по зоне:

Наименование структурно-функциональной зоны	Состояние доступности* (к пункту 3.4 Акта обследования ОСИ)	Приложение		Рекомендации по адаптации (вид работы)** к пункту 4.1 Акта обследования ОСИ
	ДП-И (Г, У) ДЧ-И (О, С, К)	№ на плане	№ фото	
Вход в здание		Фото № 5-11		Организационные мероприятия Текущий ремонт Капитальный ремонт




* указывается: ДП-В - доступно полностью всем; ДП-И (К, О, С, Г, У) – доступно полностью избирательно (указать категории инвалидов); ДЧ-В - доступно частично всем; ДЧ-И (К, О, С, Г, У) – доступно частично избирательно (указать категории инвалидов); ДУ - доступно условно, ВНД - недоступно


** указывается один из вариантов: не нуждается; ремонт (текущий, капитальный); индивидуальное решение с ТСР; технические решения невозможны – организация альтернативной формы обслуживания

Комментарий к заключению: вход в здание доступен полностью для категорий МГН (Г, У). Для людей, пользующихся креслом-коляской, с нарушением зрения, с опорно-двигательными нарушениями вход в здание доступен частично, так как требуется помощь персонала; отсутствуют визуальные и тактильные средства.

I Результаты обследования:
3. Пути (путей) движения внутри здания (в т. ч. путей эвакуации)
Муниципальное автономное образовательное учреждение «Лицей № 6» г. Уфа
Наименование объекта

№ п/п	Наименование функционально-планировочного элемента	Наличие элемента		Выявленные нарушения и замечания	Работы по адаптации объектов		
		есть/нет	№ на плане		№ фото	Значимо для инвалида (категория)	Содержание
3.1	Коридор (вестибюль, зона ожидания, галерея, балкон)	есть		<p>Отсутствует предупредительная информация о препятствии (перед дверными проемами и поворотами коммуникационных путей).</p>	С	<p>Установить предупредительную информацию о препятствии (перед дверными проемами и входами на лестницы и пандусы, перед поворотом коммуникационных путей):</p> <ul style="list-style-type: none"> - на расстоянии 0,6 м до объекта информации; - визуальная (в виде контрастно окрашенной поверхности либо световых маячков); - тактильная в соответствии с ГОСТ Р 12.4.026. 	Текущий ремонт
3.2	Лестница (внутри здания)	есть		Отсутствуют рельефные и визуальные обозначения этажей.	С, О	<p>Установить рельефные обозначения этажей п. 3.32; п. 3.33; ГОСТ Р 51261</p>	Организационные мероприятия

				 Фото № 13	Краевые ступени лестничных маршей не выделены цветом или фактурой.	С	Верхнюю и нижнюю ступени в каждом марше эвакуационных лестниц следует окрашивать в контрастный цвет или применять тактильные предупредительные указатели, контрастные по цвету по отношению к прилегающим поверхностям пола, шириной 0,3 м. (п.5.2.31 СП 59.13330.2012)	Текущий ремонт
3.3	Пандус (внутри здания)	нет	-	-	-	-	-	-
3.4	Лифт пассажирский	нет	-	-	-	-	-	-
3.5	Дверь	есть	 Фото № 14	Дверь на пути движения имеет порог 0,04 м.	С	С	Высота порогов или перепад высот не должен превышать 0,014 м. (п.5.2.4 СП 59.13330.2012)	Текущий ремонт
			 Фото № 15	Ненормативная контрастная маркировка на прозрачных полотнах дверей.	С	С	На прозрачных полотнах дверей следует предусматривать яркую контрастную маркировку высотой не менее 0,1 м и шириной не менее 0,2 м, расположенную на уровне не ниже 1,2 м и не выше 1,5 м от пола. (п.5.1.5 СП 59.13330.2012)	Текущий ремонт

3.6	Пути эвакуации (в т. ч. зоны безопасности)	есть	 <p>Фото № 16</p>	Не обозначены доступные пути эвакуации для МГН.	К, О	На плане эвакуации необходимо обозначить доступный для МГН, в том числе людей на креслах-колясках, путь эвакуации.	Организационные мероприятия
	ОБЩИЕ требования к зоне			<p>Ненормативные пороги на путях эвакуации.</p> <p>Недостаток визуальной и тактильной информации.</p>	К, О, С С	<p>Высота каждого элемента порога не должна превышать 0,014 м.</p> <p>Системы средств информации и сигнализации об опасности, размещаемые в помещениях, предназначенных для пребывания всех категорий инвалидов и на путях их движения, должны быть комплексными и предусматривать визуальную, звуковую и тактильную информацию с указанием направления движения. Они должны соответствовать требованиям ГОСТ Р 51671, ГОСТ Р 51264, а также учитывать требования СП 1.13130. (п.5.5.2. СП 59.13330.2012)</p>	Текущий ремонт

II Заключение по зоне:


Наименование структурно-функциональной зоны	Состояние доступности* (к пункту 3.4 Акта обследования ОСИ)	Приложение		Рекомендации по адаптации (вид работы)** к пункту 4.1 Акта обследования ОСИ
		№ на плане	№ фото	
Пути движения внутри здания (в т. ч. пути эвакуации)	ДЧ-И (Г, У) ДУ (С, К, О)		Фото № 12-16	Текущий ремонт Организационные мероприятия

* указывается: ДП-В - доступно полностью всем; ДП-И (К, О, С, Г, У) – доступно полностью избирательно (указать категории инвалидов); ДЧ-В - доступно частично всем; ДЧ-И (К, О, С, Г, У) – доступно частично избирательно (указать категории инвалидов); ДУ - доступно условно, ВНД - недоступно

**указывается один из вариантов: не нуждается; ремонт (текущий, капитальный); индивидуальное решение с ТСР; технические решения невозможны – организация альтернативной формы обслуживания.

Комментарий к заключению: Для людей на креслах-колясках второй и третий этажи недоступны, первый этаж условно доступен. На всех этажах отсутствуют визуальные и тактильные средства информации о препятствиях, отсутствуют звуковые и световые средства информации.

I Результаты обследования:
4. Зоны целевого назначения здания (целевого посещения объекта)
Вариант I – зона обслуживания инвалидов
Муниципальное автономное общеобразовательное учреждение «Лицей № 6» г. Уфа
Наименование объекта

№ п/п	Наименование функционального планировочного элемента	Наличие элемента		Выявленные нарушения и замечания		Работы по адаптации объектов	
		есть/нет	№ на плане	Содержание	Значимо для инвалида (категория)	Содержание	Виды работ
4.1	Кабинетная форма обслуживания	есть		<div style="text-align: center;">  <p>Фото № 17</p> </div> <p>Информирующие обозначения помещения не соответствуют требованиям нормативных документов. Не дублируются рельефными знаками (шрифтом Брайля).</p>	С	Следует установить информирующие обозначения помещений: - рядом с дверью, со стороны дверной ручки; - на высоте от 1,4 до 1,75 м; - дублирование рельефными знаками п. 3.6	Организационные мероприятия
4.2	Зальная форма обслуживания	есть		Замечаний нет			
4.3	Прилавочная форма обслуживания	нет	-	-	-	-	-

4.4	Форма обслуживания с перемещением по маршруту	нет	-	-	-	-	-
4.5	Кабина индивидуального обслуживания	нет					
	ОБЩИЕ требования к зоне			Недостаток тактильной информации. Второй и третий этажи недоступны для категории МГН (К).	С		Организационные мероприятия Организация альтернативной формы обслуживания

III Заключение по зоне:


Наименование структурно-функциональной зоны	Состояние доступности* (к пункту 3.4 Акта обследования OSI)	Приложение		Рекомендации по адаптации (вид работы)** к пункту 4.1 Акта обследования ОСИ
		№ на плане	№ фото	
Зоны целевого назначения здания (целевого посещения объекта)	ДЧ-И (С, О, Г, У) ВНД (К)		Фото № 17	Организация альтернативной формы обслуживания



* указывается: ДП-В - доступно полностью всем; ДП-И (К, О, С, Г, У) – доступно полностью избирательно (указать категории инвалидов); ДЧ-В - доступно частично всем; ДЧ-И (К, О, С, Г, У) – доступно частично избирательно (указать категории инвалидов); ДУ - доступно условно, ВНД - недоступно


Комментарий к заключению: 1 этаж зоны целевого назначения объекта доступен частично всем категориям МГН. Второй и третий этажи зоны целевого назначения недоступны для категории МГН (К). Рекомендуется организация обслуживания данной категории МГН на первом этаже здания.

**I Результаты обследования:
5. Санитарно-гигиенических помещений**

Муниципальное автономное общеобразовательное учреждение «Лицей № 6» г. Уфа
Наименование объекта

№ п/п	Наименование функционально-планировочного элемента	Наличие элемента		Выявленные нарушения и замечания		Работы по адаптации объектов		
		есть/нет	№ на плане	№ фото	Содержание	Значимо для инвалида (категория)	Содержание	Виды работ
5.1	Туалетная комната	есть		 <p style="text-align: center;">Фото № 18</p>	Размеры туалетных кабин не соответствуют нормативам.	О, К	Доступная кабина в общей уборной должна иметь размеры в плане не менее, м: ширина - 1,65; глубина - 1,8. В кабине рядом с унитазом следует предусматривать пространство не менее 0,75 м для размещения кресла-коляски, а также ручки для одежды, костылей и других принадлежностей. В кабине должно быть свободное пространство диаметром 1,4 м для разворота кресла-коляски. (п.5.3.3 СП 59.13330.2012).	Капитальный ремонт

			<p>В туалетных кабинках не установлены откидные опорные поручни, штанги, поворотные или откидные сидения.</p>	<p>О, К</p>	<p>В санитарно-бытовых помещениях, предназначенных для пользования всеми категориями граждан, в том числе инвалидов, должны быть установлены откидные опорные поручни, штанги, поворотные или откидные сидения (п. 5.3.3 СП 59.13330.2012).</p>	<p>Текущий ремонт</p>
	 <p>Фото № 19</p>	<p>Отсутствует кнопка вызова персонала.</p>	<p>С, О, К, Г, У</p>	<p>Доступные для МГН санитарно-бытовые кабины должны быть оборудованы системой тревожной сигнализации для связи с помещением постоянного дежурного персонала. Над входом в доступные кабины рекомендуется устанавливать световые мигающие оповещатели, срабатывающие при нажатии тревожной кнопки (п.5.3.6 СП 59.13330.2012).</p>	<p>Организационные мероприятия</p>	
	 <p>Фото № 20</p>	<p>У двери туалетной комнаты отсутствуют специальные оповещательные знаки о назначении помещения.</p>	<p>С</p>	<p>У дверей санитарно-бытовых помещений или доступных кабин (уборная, душевая, ванная и т.п.) следует предусматривать специальные знаки (в том числе рельефные) на высоте 1,35 м (п.5.3.6 СП 59.13330.2012).</p>	<p>Организационные мероприятия</p>	

5.2	Душевая/ванная комната	нет	-	-	-	-	-
5.3	Бытовая комната (гардеробная)	есть	-	У двери гардеробной комнаты отсутствуют визуальные и специальные оповещательные знаки о назначении помещения.	К С	У дверей санитарно-бытовых помещений следует предусматривать специальные знаки (в том числе рельефные) на высоте 1,35 м (п.5.3.6 СП 59.13330.2012).	Организационные мероприятия
				 <p>Фото № 21</p>	К	Двери в гардеробную имеют ширину в свету 0,74 м.	Текущий ремонт
	ОБЩИЕ требования к зоне			Туалетная комната не соответствует требованиям нормативных документов. Недоступна для МПН (К) ввиду нахождения на втором этаже здания.	К, О, С	В общем количестве кабин уборных общественных зданий доля доступных для МПН кабин должна составлять 7%, но не менее одной. (п.5.3.2 СП 59.13330.2012).	Организация альтернативной формы обслуживания
				Двери в гардеробную имеют ненормативную ширину.	К, О	До приведения в соответствие с требованиями нормативных документов необходимо организовать для МПН помощь персонала.	Текущий ремонт Организационные мероприятия

II Заключение по зоне:

Наименование структурно-функциональной зоны	Состояние доступности* (к пункту 3.4 Акта обследования ОСИ)	Приложение		Рекомендации по адаптации (вид работы)** к пункту 4.1 Акта обследования ОСИ
		№ на плане	№ фото	
Санитарно-гигиенические помещения	ДП-И (Г, У) ДУ (О, С) ВНД (К)		Фото № 18-21	Организационные мероприятия Текущий ремонт Капитальный ремонт Организация альтернативной формы обслуживания

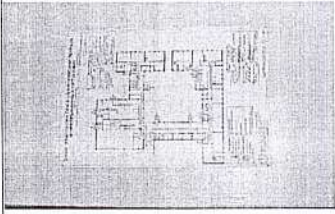
* указывается: ДП-В - доступно полностью всем; ДП-И (К, О, С, Г, У) – доступно полностью избирательно (указать категории инвалидов); ДЧ-В - доступно частично всем; ДЧ-И (К, О, С, Г, У) – доступно частично избирательно (указать категории инвалидов); ДУ - доступно условно, ВНД - недоступно

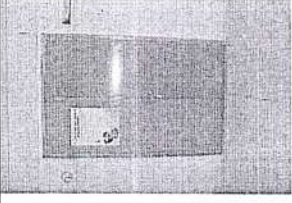

** указывается один из вариантов: не нуждается; ремонт (текущий, капитальный); индивидуальное решение с ТСР; технические решения невозможны – организация альтернативной формы обслуживания

Комментарий к заключению: Для людей на креслах-колясках гардероб доступен условно, так необходима помощь персонала. Туалетная комната для людей, пользующихся креслом коляской, недоступна из-за нахождения на втором этаже здания. ненормативных размеров и отсутствия необходимого оборудования данной комнаты. Необходима организация альтернативной формы обслуживания – оборудование доступной туалетной кабины на первом этаже здания.

**I Результаты обследования:
6. Системы информации на объекте**

Муниципальное автономное образовательное учреждение «Лицей № 6» г. Уфа
Наименование объекта

№ п/п	Наименование функционально-планировочного элемента	Наличие элемента		Выявленные нарушения и замечания		Работы по адаптации объектов		
		есть/нет	№ на плане	№ фото	Значимо для инвалида (категория)	Содержание	Виды работ	
6.1	Визуальные средства	есть		 Фото № 22	К	На плане эвакуации не показаны доступные эвакуационные пути движения и выходы для людей на креслах-колясках.	Обозначить доступные эвакуационные выходы и пути движения для людей на креслах-колясках, в том числе на планах эвакуации. (п. 5.5.2 СП 59.13330.2012) Провести обучение персонала правилам эвакуации людей с инвалидностью.	Организационные мероприятия
6.2	Акустические средства	нет		Отсутствуют акустические средства получения информации.	Г		Обеспечить доступность системы сигнализации о возникновении чрезвычайной ситуации за счет визуальных средств и организационных решений для людей с нарушением слуха (п. 5.5.2 СП	Организационные мероприятия Индивидуальные решения с ТСР

6.3	Тактильные средства	нет	 <p>Фото № 23</p>  <p>Фото № 24</p>	Отсутствуют тактильные средства получения информации	С	59.13330.2012).	Текущий ремонт
			Перед дверями и поворотами нет тактильной и/или предупредительной полосы.	С	Предусмотреть тактильную мнемосхему, доступную для людей с нарушением зрения, отображающую информацию о помещениях в здании, специальных сервисах для людей с инвалидностью и т.д. (п. 7.1.8 СП 59.13330.2012). Участки пола на путях движения на расстоянии 0,6 м перед дверными проемами и входами на лестницы, а также перед поворотом коммуникационных путей должны иметь тактильные предупредительные указатели и/или контрастно окрашенную поверхность.	Текущий ремонт	
ОБЩИЕ требования к зоне			Системы средств информации и сигнализации об опасности должны быть комплексными для всех категорий инвалидов (визуальными, звуковыми и тактильными) и соответствовать	К, С, О, Г, У	Система средств информации должна обеспечивать: - непрерывность информации, - ориентирование и опознание объектов и мест посещения; - возможность получения информации об ассортименте	Организационные мероприятия Индивидуальные решения с ТСР Текущий ремонт	

				ГОСТ.		предоставляемых услуг, размещении и назначении функциональных элементов, расположения путей эвакуации, предупредить об опасности в экстремальных ситуациях и т.п.	
--	--	--	--	-------	--	---	--

II Заключение по зоне:

Наименование структурно-функциональной зоны	Состояние доступности* (к пункту 3.4 Акта обследования ОСИ)	Приложение		Рекомендации по адаптации (вид работы)** к пункту 4.1 Акта обследования ОСИ
		№ на плане	№ фото	
Система информации на объекте	ДЧ-И (К, У, О) ДУ (С, Г)		Фото № 22-24	Организационные мероприятия Текущий ремонт Индивидуальные решения с ТСР

* указывается: ДП-В - доступно полностью всем; ДП-И (К, О, С, Г, У) – доступно полностью избирательно (указать категории инвалидов); ДЧ-В - доступно частично всем; ДЧ-И (К, О, С, Г, У) – доступно частично избирательно (указать категории инвалидов); ДУ - доступно условно, ВНД - недоступно

**указывается один из вариантов: не нуждается; ремонт (текущий, капитальный); индивидуальное решение с ТСР; технические решения невозможны – организация альтернативной формы обслуживания

Комментарий к заключению: система информации на объекте доступна частично для МПН категории (К, О, У), для остальных категорий доступна условно, так как для получения информации требуется помощь со стороны сотрудников ОСИ.

Согласовано
Председатель БРО ВОИ

 / Ротов О. Л.



_____ 2018 г.

Утверждаю
Председатель комиссии

 / Надыршина Ф.Г.



_____ 2018 г.

ПАСПОРТ ДОСТУПНОСТИ
объекта социальной инфраструктуры
№ 1

1. Общие сведения об объекте

- 1.1. Наименование (вид) объекта Муниципальное автономное общеобразовательное учреждение «Лицей № 6» городского округа город Уфа Республика Башкортостан
- 1.2. Адрес объекта: 450098, Республика Башкортостан, г. Уфа, ул. Комсомольская, д. 165, корп. 2
- 1.3. Сведения о размещении объекта:
- отдельно стоящее здание 3 этажа 6964,6 кв.м.
- 1.4. Год постройки здания 1977 г. последнего капитального ремонта 2016 г.
- 1.5. Дата предстоящих плановых ремонтных работ: текущего 2018 г., капитального 2025 г.

сведения об организации, расположенной на объекте

- 1.6. Название организации (учреждения), (полное юридическое наименование – согласно Положению, краткое наименование) Муниципальное автономное общеобразовательное учреждение «Лицей № 6» городского округа город Уфа Республика Башкортостан; МАОУ «Лицей № 6»
- 1.7. Юридический адрес организации (учреждения) 450098, Республика Башкортостан, г. Уфа, ул. Комсомольская, д. 165, корп. 2
- 1.8. Основание для пользования объектом (оперативное управление, аренда, собственность) оперативное управление
- 1.9. Форма собственности (государственная, негосударственная) – государственная
- 1.10. Территориальная принадлежность (федеральная, региональная, муниципальная) – муниципальная
- 1.11. Вышестоящая организация Управление образования Администрации городского округа город Уфа Республики Башкортостан
- 1.12. Адрес вышестоящей организации, другие координаты 450096, г. Уфа, ул. Орловская, 33

2. Характеристика деятельности организации на объекте (по обслуживанию населения)

- 2.1 Сфера деятельности образование
- 2.2 Виды оказываемых услуг – образовательные услуги
- 2.3 Форма оказания услуг: – на объекте
- 2.4 Категории обслуживаемого населения по возрасту: - дети от 6 до 17 лет
- 2.5 Категории обслуживаемых инвалидов – _____
- 2.6 Плановая мощность: посещаемость (количество обслуживаемых в день), вместимость, пропускная способность – максимальная посещаемость 735 человек.
- 2.7 Участие в исполнении ИПР инвалида, ребенка-инвалида (да, нет) – нет

3. Состояние доступности объекта для инвалидов и других маломобильных групп населения (МГН)

3.1 Путь следования к объекту пассажирским транспортом – Автобусы: 39; троллейбус 16; маршрутное такси: 22, 200, 202, 222, 260.

(описать маршрут движения с использованием пассажирского транспорта)

наличие адаптированного пассажирского транспорта к объекту - Автобус 39

3.2 Путь к объекту от ближайшей остановки пассажирского транспорта:

3.2.1 расстояние до объекта от остановки транспорта 400 м

3.2.2 время движения (пешком) 5 мин

3.2.3 наличие выделенного от проезжей части пешеходного пути (да, нет) – есть

3.2.4 Перекрестки: нет

3.2.5 Информация на пути следования к объекту: нет

3.2.6 Перепады высоты на пути: есть, нет – есть

Их обустройство для инвалидов на коляске: да, нет – да

3.3 Организация доступности объекта для инвалидов – форма обслуживания*

№№ п/п	Категория инвалидов (вид нарушения)	Вариант организации доступности объекта (формы обслуживания)*
1.	Все категории инвалидов и МГН	ДУ
	<i>в том числе инвалиды:</i>	
2	передвигающиеся на креслах-колясках	ВНД
3	с нарушениями опорно-двигательного аппарата	ДУ
4	с нарушениями зрения	ДУ
5	с нарушениями слуха	ДУ
6	с нарушениями умственного развития	Б

* - указывается один из вариантов: «А», «Б», «ДУ», «ВНД»

3.4 Состояние доступности основных структурно-функциональных зон

№№ п/п	Основные структурно-функциональные зоны	Состояние доступности, в том числе для основных категорий инвалидов**
1	Территория, прилегающая к зданию (участок)	ДЧ-В
2	Вход (входы) в здание	ДП-И (Г, У) ДЧ-И (О, С, К)
3	Путь (пути) движения внутри здания (в т. ч. пути эвакуации)	ДЧ-И (Г, У) ДУ (С, К, О)
4	Зона целевого назначения здания (целевого посещения объекта)	ДЧ-И (С, О, Г, У) ВНД (К)
5	Санитарно-гигиенические помещения	ДП-И (Г, У) ДУ (О, С) ВНД (К)
6	Система информации и связи (на всех зонах)	ДЧ-И (К, У, О) ДУ (С, Г)
7	Пути движения к объекту (от остановки транспорта)	ДУ

** Указывается: ДП-В - доступно полностью всем; ДП-И (К, О, С, Г, У) – доступно полностью избирательно (указать категории инвалидов); ДЧ-В - доступно частично всем; ДЧ-И (К, О, С, Г, У) – доступно частично избирательно (указать категории инвалидов); ДУ - доступно условно, ВНД – временно недоступно

3.5. ИТОГОВОЕ ЗАКЛЮЧЕНИЕ о состоянии доступности Объект социальной инфраструктуры Муниципальное автономное общеобразовательное учреждение «Лицей № 6» городского округа город Уфа Республики Башкортостан доступен частично для инвалидов с нарушением слуха и с нарушением опорно – двигательного аппарата. Для людей с полным отсутствием зрения или с частичной потерей его, объект доступен условно, так как для адаптации необходимо организовать помощь со стороны сотрудника ОСИ для сопровождения к месту получения услуги. Для людей, пользующихся креслами – колясками, необходимо организовать альтернативную форму обслуживания на 1этаже.

4. Управленческое решение

4.1. Рекомендации по адаптации основных структурных элементов объекта

№ п \п	Основные структурно-функциональные зоны объекта	Рекомендации по адаптации объекта (вид работы)*
1	Территория, прилегающая к зданию (участок)	Организационные мероприятия Текущий ремонт
2	Вход (входы) в здание	Организационные мероприятия Текущий ремонт Капитальный ремонт
3	Путь (пути) движения внутри здания (в т. ч. пути эвакуации)	Организационные мероприятия Текущий ремонт
4	Зона целевого назначения здания (целевого посещения объекта)	Организация альтернативной формы обслуживания
5	Санитарно-гигиенические помещения	Организационные мероприятия Текущий ремонт Капитальный ремонт Организация альтернативной формы обслуживания
6	Система информации на объекте (на всех зонах)	Организационные мероприятия Текущий ремонт Индивидуальное решение с ТСР
7	Пути движения к объекту (от остановки транспорта)	Не нуждается
8.	Все зоны и участки	

*- указывается один из вариантов (видов работ): не нуждается; ремонт (текущий, капитальный); индивидуальное решение с ТСР (техническое средство реабилитации); технические решения невозможны – организация альтернативной формы обслуживания

4.2. Период проведения работ по мере финансирования, 2018 - 2025 гг.
в рамках исполнения плана проведения необходимых мероприятий по повышению значений показателей доступности объектов и предоставляемых услуг для инвалидов и МГН
(указывается наименование документа: программы, плана)

4.3 Ожидаемый результат (по состоянию доступности) после выполнения работ по адаптации
100 % доступность объекта для инвалидов

4.4. Для принятия решения требуется, не требуется *(нужное подчеркнуть)*:
Согласование

Имеется заключение уполномоченной организации о состоянии доступности объекта
(наименование документа и выдавшей его организации, дата), прилагается – не имеется

4.5. Информация размещена (обновлена) на Карте доступности субъекта РФ

(наименование сайта, портала)

5. Особые отметки

Паспорт сформирован на основании:

1. Анкеты (информации об объекте) от «09» августа 2018 г.,
2. Акта обследования объекта: № акта 1 от «09» августа 2018 г.
3. Решения Комиссии от «20» августа 2018 г.